



**КОМИТЕТ ИМУЩЕСТВЕННЫХ ОТНОШЕНИЙ
АДМИНИСТРАЦИИ ПЕРМСКОГО МУНИЦИПАЛЬНОГО ОКРУГА**

РЕШЕНИЕ

о размещении объектов № 2183

Пермский край
Пермский округ

04.09.2023

Комитет имущественных отношений администрации Пермского муниципального округа разрешает Акционерному обществу «Газпром газораспределение Пермь» (ИНН 5902183841, ОГРН 1025900512670, почтовый адрес: 614000, г. Пермь, ул. Петропавловская, 43)

размещение объекта «Газопровод-ввод до границы земельного участка по адресу: Пермский край, Пермский муниципальный округ, кв-л Кичановский, ул. Туманная, д. 14»

на землях муниципальная собственность.

на срок 1 год.


Местоположение: Пермский край, Пермский муниципальный округ, квартал Кичановский.

Приложение: схема предполагаемых к использованию земель или части земельного участка.

Особые условия использования:

- 1) При установке газопровода учесть параметры ширины проезда улично-дорожной сети, во избежание сужения полосы отвода дороги.
- 2) При условии получения разрешения на производство земляных работ.

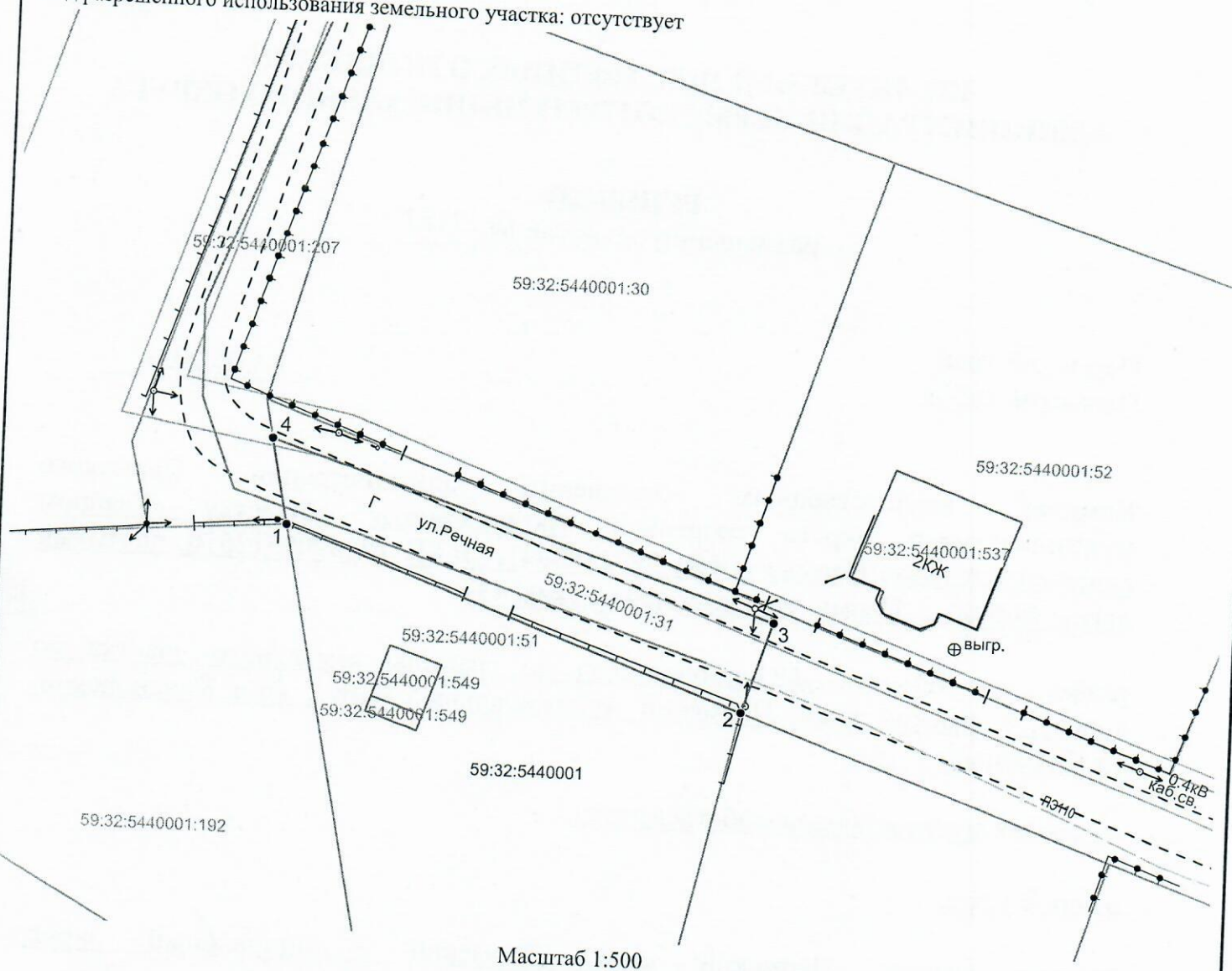
Председатель комитета



Е.А. Демидова
(подпись, печать)

Схема предполагаемых к использованию земель или части земельного участка

Объект: "Газопровод-ввод до границы земельного участка по адресу: Пермский край, Пермский район, кв-л Кичановский, ул Туманная, д 14"
 Местоположение: Пермский край, м.о. Пермский, квартал Кичановский
 Площадь земель или части земельного участка, кв.м.: 295
 Категория земель: земли населённых пунктов
 Вид разрешенного использования земельного участка: отсутствует




Описание границ смежных землепользователей:
 от т.1 до т.2 - 59:32:5440001:51;
 от т.4 до т.1 - 59:32:5440001:207;

Обозначение характерных точек границ	Координаты (МСК -59)	
	X	Y
№		
ЗУ1(1)		
1	506267.80	2215600.75
2	506253.90	2215638.43
3	506261.43	2215640.85
4	506274.81	2215599.37
1	506267.80	2215600.75

Условные обозначения:

- — граница предполагаемых к использованию земель или части земельного участка
- — граница земельного участка ранее учтенного в ЕГРН
- — граница кадастрового квартала
- 59:32:5440001 — кадастровый номер квартала
- 59:32:5440001:31 — кадастровый номер земельного участка в кадастровом квартале
- — граница объекта капитального строительства
- — проектируемый газопровод-ввод низкого давления
- — существующий газопровод

Заявитель 
 (подпись, расшифровка подписи)
 МП
 (для юридических лиц и ИП)

Косачев О.В., по доверенности
 № 1853 от 28.12.2022
 Верно